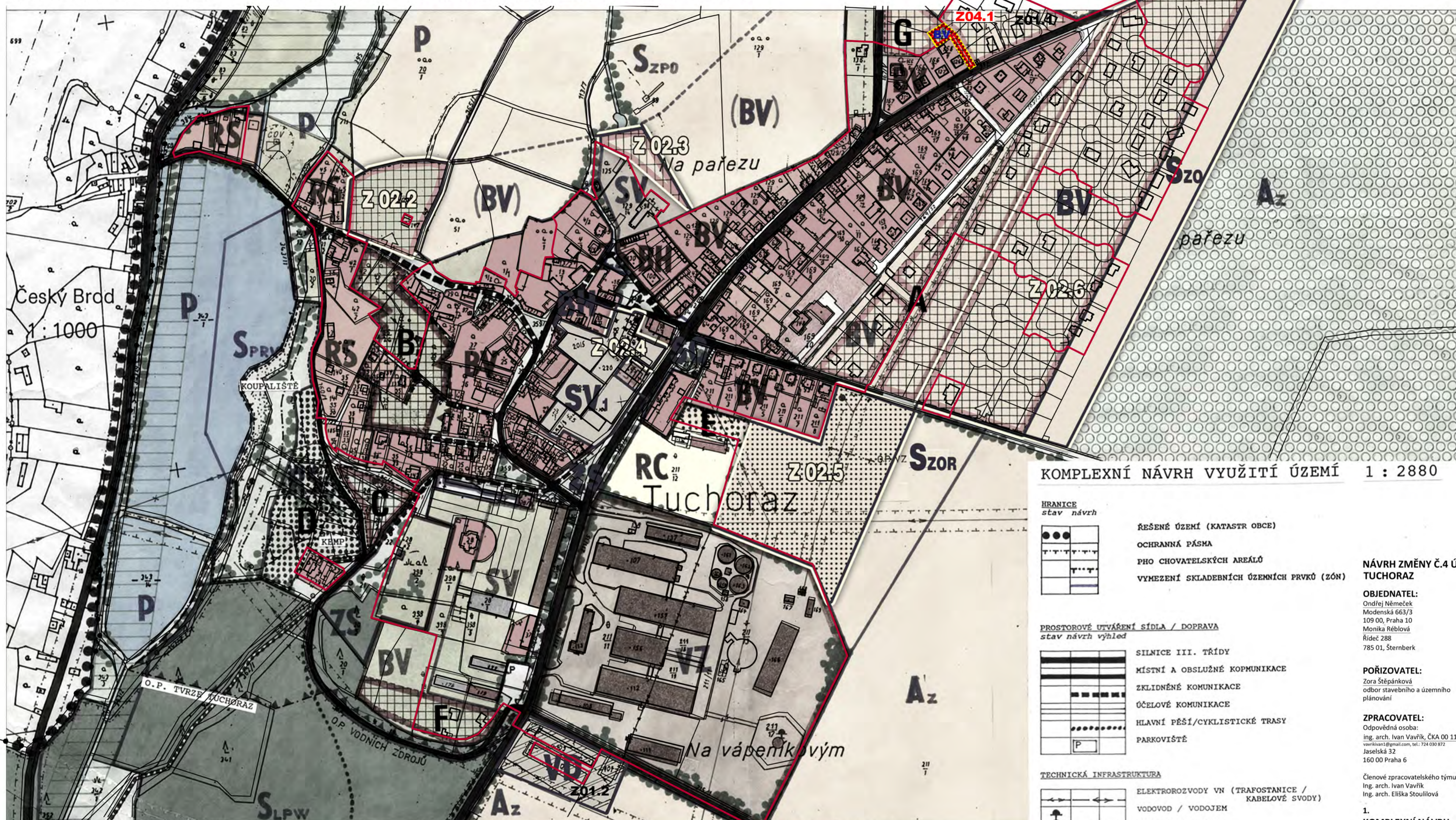


TUCHORAZ - ÚPN SÚ - NÁVRH ZMĚNY Č.4



KOMPLEXNÍ NÁVRH VYUŽITÍ ÚZEMÍ 1 : 2880

HRANICE stav návrh



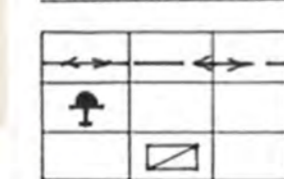
- ŘEŠENÉ ÚZEMÍ (KATASTR OBCE)
- OCHRANNÁ PÁSMO
- PHO CHOVATELSKÝCH AREÁLŮ
- VYMEZENÍ SKLADEBNÍCH ÚZEMNÍCH PRVKŮ (ZÓN)

PROSTOROVÉ UTVÁŘENÍ SÍDLA / DOPRAVA stav návrh výhled



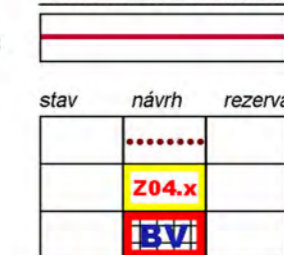
- SILNICE III. TŘÍDY
- MÍSTNÍ A OBSLUŽNÉ KOPMUNIKACE
- ZKLIDNĚNÉ KOMUNIKACE
- ÚČELOVÉ KOMUNIKACE
- HLAVNÍ PĚŠÍ/CYKLISTICKÉ TRASY
- PARKOVIŠTĚ

TECHNICKÁ INFRASTRUKTURA



- ELEKTROROZVODY VN (TRAFOSTANICE / KABELOVÉ SVODY)
- VODOVOD / VODOJEM
- KANALIZACE / ČOV

LEGENDA KE ZMĚNĚ Č.4



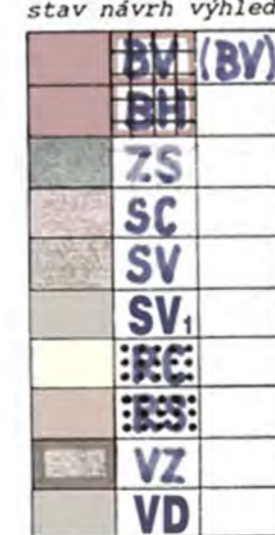
- HRANICE ZASTAVĚNÉHO ÚZEMÍ VYMEZENÁ ZMĚNOU Č.4
- ZASTAVITELNÁ PLOCHA VYMEZENÁ ZMĚNOU Č.4
- OZNAČENÍ ZMĚNY Č.4
- BYDLENÍ - INDIVID. VENKOVSKÉHO TYPU

OBJEKTY, AREÁLY, GEOGRAFIE




- PAMÁTKOVÉ CHRÁNĚNÉ OBJEKTY A AREÁL
- VODNÍ PLOCHY, TOKY
- ORNÁ PŮDA
- DOPROVODNÁ A ROZPTÝLENÁ ZELEŇ
- VYSOKÁ ZELEŇ, LESY
- DRNOVÝ FOND
- SADY, ZAHRADY
- INTENZIVNÍ SADY (SPECIÁLNÍ KULTURY)

VYUŽITÍ ÚZEMÍ SÍDLA stav návrh výhled



- BYDLENÍ - INDIVID. VENKOVSKÉHO TYPU
- HROMADNÉ
- SÍDELNÍ ZELEŇ
- SMÍŠENÉ ZÓNY - CENTRÁLNÍ SÍDELNÍ
- VENKOVSKÉHO TYPU
- VENKOVSKÉHO TYPU SPECIFICKÁ
- REKREACE, SPORT - ČISTÁ
- SMÍŠENÁ
- VÝROBNÍ SFÉRA - ZEMĚDĚLSTVÍ
- DROBNÁ A ŘEMESLNÁ VÝROBA

VYUŽITÍ KRAJINY - KATASTR OBCE



- ANTROPOGENNÍ ZÓNA
- Z - ZEMĚDĚLSKÁ
- SMÍŠENÁ ZÓNA (zahrnující činnosti dle označení indexem: Z - ZEMĚDĚLSTVÍ, L - LESNICTVÍ, P - PŘÍRODNÍ, R - REKREACE, O - OCHRANA OBYTNÉ ZÓNY, OBYTNÁ, W - VĚDA, VÝZKUM, V - VODOHOSPODÁŘSKÁ
- PŘÍRODNÍ ZÓNA
- POZEMKY ÚZEMNÍHO SYSTÉMU EKOLOGICKÉ STABILITY

NÁVRH ZMĚNY Č.4 ÚPSÚ TUCHORAZ

OBJEDNATEL:
Ondřej Němeček
Modenská 663/3
109 00, Praha 10
Monika Réblová
Řídeč 288
785 01, Šternberk

POŘIZOVATEL:
Zora Štěpánková
odbor stavebního a územního plánování

ZPRACOVATEL:
Odpovědná osoba:
ing. arch. Ivan Vavřík, ČKA 00 113
vavriks@seznam.cz, tel.: 724 030 872
Jaselská 32
160 00 Praha 6

Členové zpracovatelského týmu:
Ing. arch. Ivan Vavřík
Ing. arch. Eliška Stoullilová

1. KOMPLEXNÍ NÁVRH VYUŽITÍ ÚZEMÍ

měřítko: 1:2 880
datum: 6/2019