



LEGENDA

-  HRANICE ŘEŠENÉHO ÚZEMÍ - KATASTR OBCE
-  KORIDOR ROPOVODU S MOŽNOSTÍ VYVLASTNĚNÍ
(V ZUR SK ZNAČEN JAKO DV1)

NÁVRH ZMĚNY Č.4 ÚPSÚ TUCHARAZ

OBJEDNATEL:

Ondřej Němeček
Modenská 663/3
109 00, Praha 10
Monika Réblová
Řídeč 288
785 01, Šternberk

POŘIZOVATEL:

Zora Štěpánková
odbor stavebního a územního
plánování

ZPRACOVATEL:

Odpovědná osoba:
ing. arch. Ivan Vavřík, ČKA 00 113
vavrikivan1@gmail.com, tel.: 724 030 872
Jaselská 32
160 00 Praha 6

Členové zpracovatelského týmu:
Ing. arch. Ivan Vavřík
Ing. arch. Eliška Stoužilová

8.b VEŘEJNĚ PROSPĚŠNÉ STAVBY - ZMĚNA Č.4

měřítko: 1:2 880
datum: 6/2019

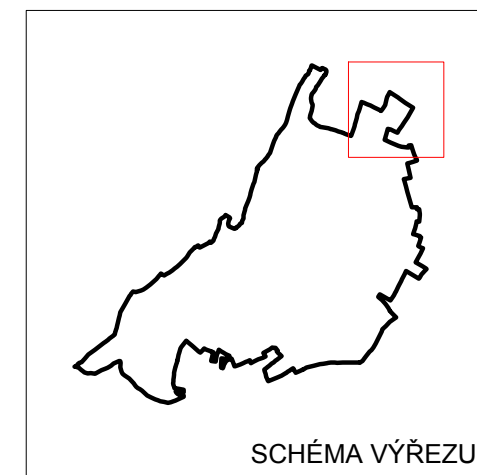


SCHÉMA VÝŘEZU

