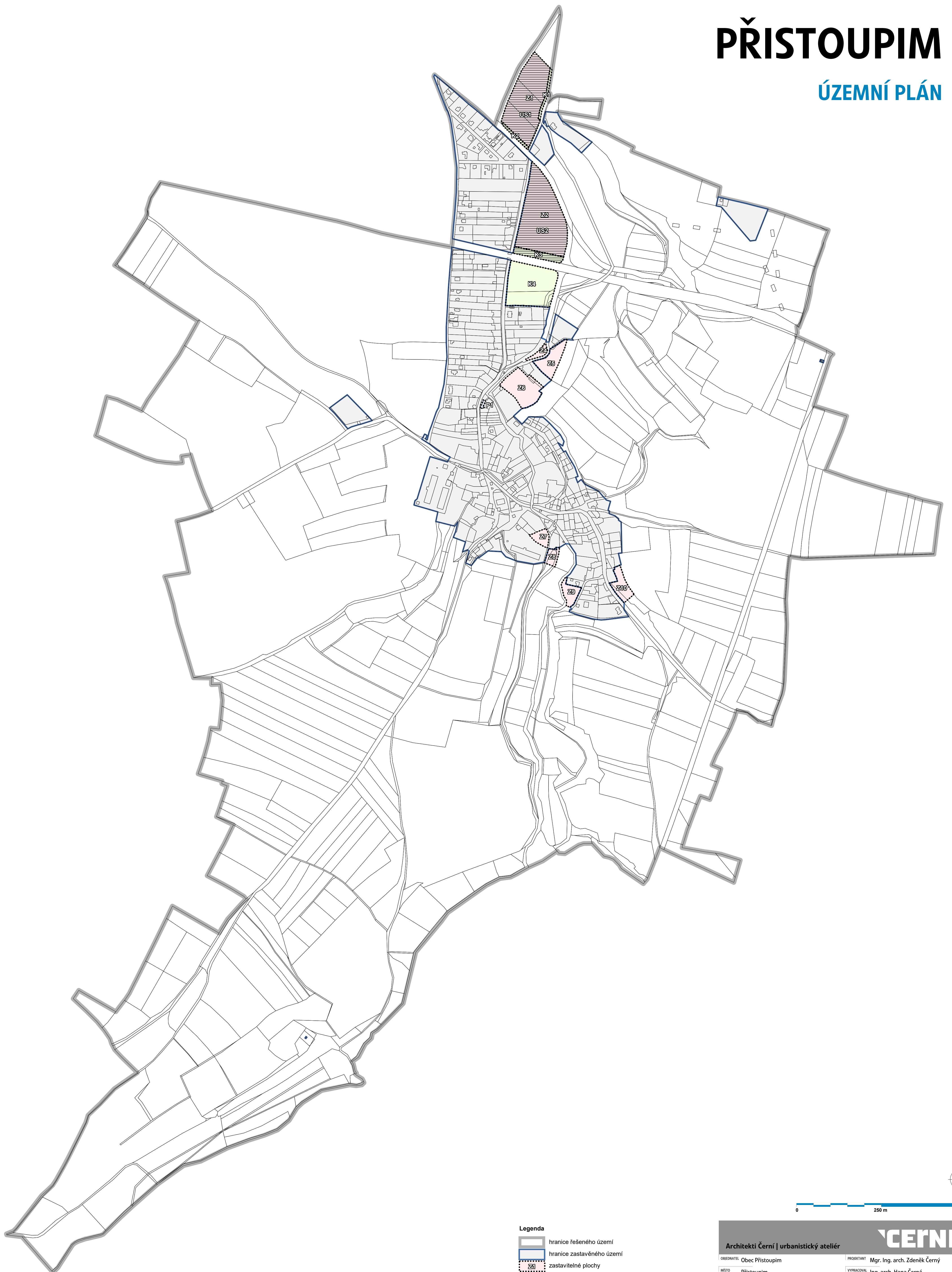


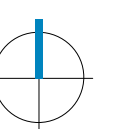

PŘISTOUPIM

ÚZEMNÍ PLÁN



Legenda

- hranice řešeného území
- hranice zastavěného území
- zastavitelné plochy
- plocha přestavby
- plochy změn v krajině
- Plochy, ve kterých je rozhodování o změnách v území podmíněno zpracováním územní studie



Architekti Černí | urbanistický ateliér

ČERNÍ

OBJEDNATEL Obec Přistoupim

PROJEKTANT Mgr. Ing. arch. Zdeněk Černý

MÍSTO Přistoupim

VYPRACOVAL Ing. arch. Hana Černá

AKCE

ÚZEMNÍ PLÁN PŘISTOUPIM

ČÁST návrh

VÝKRES **A1**

OBSAH

Základní členění území

DATUM květen 2021

MĚŘÍTKO 1 : 5 000

STRANA 1 z 3 4