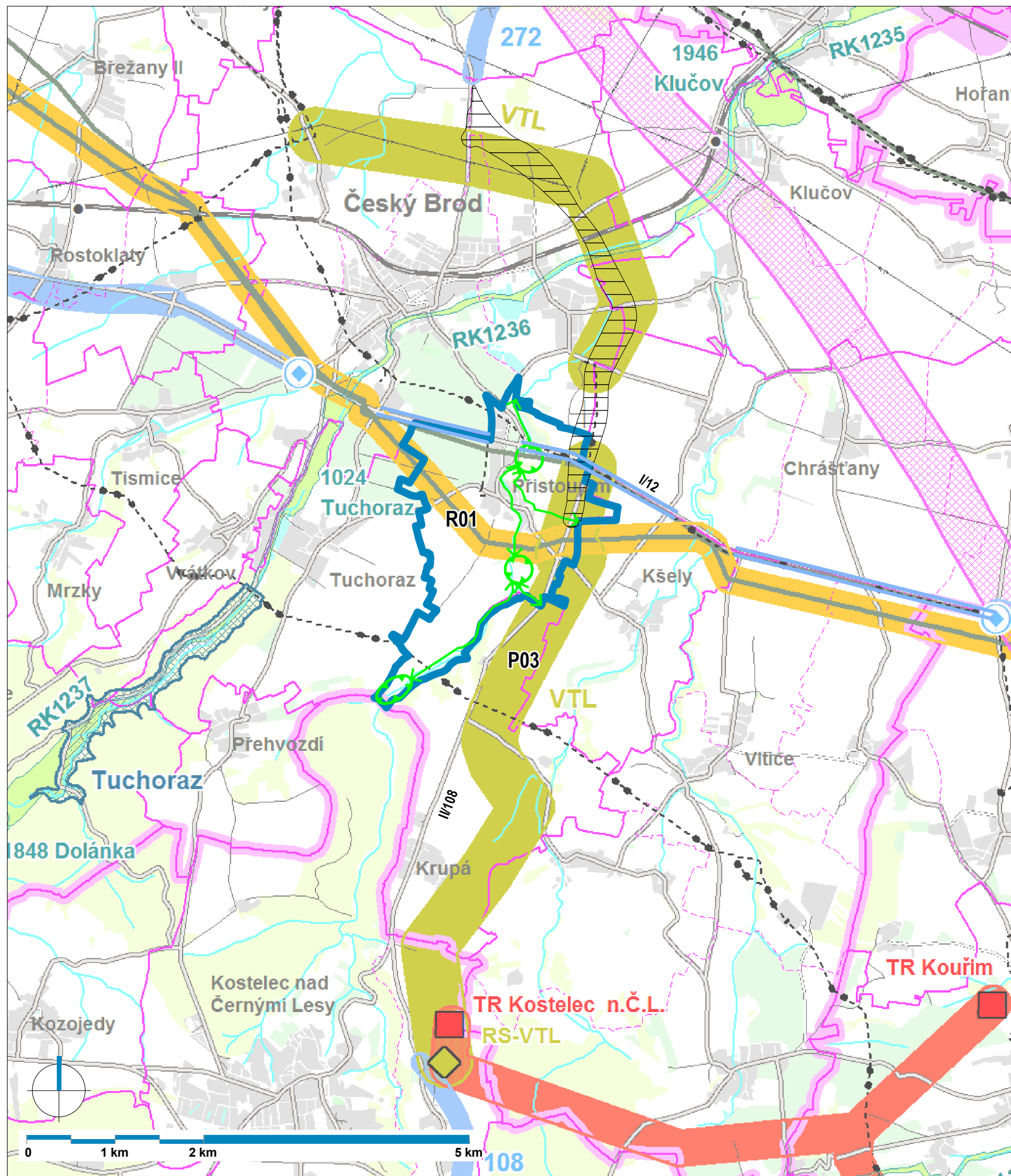





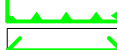



PŘISTOUPIM

ÚZEMNÍ PLÁN



Legenda

-  hranice řešeného území
-  koridor pro VTL plynovod P03
-  koridor pro ropovod Družba R01
-  koridor pro rozšíření silnice I/12
-  koridor pro mimoúrovňovou křižovatku a přeložku silnice II/108 (součást východního obchvatu Č. Brodu)
-  lokální biocentrum
-  lokální biokoridor

Architekti Černí | urbanistický ateliér

CERNÍ

OBJEDNATEL Obec Přistoupim

PROJEKTANT Mgr. Ing. arch. Zdeněk Černý

MÍSTO Přistoupim

VYPRACOVAL Ing. arch. Hana Černá

AKCE

ÚZEMNÍ PLÁN PŘISTOUPIM

ČÁST odůvodnění

VÝKRES

DATUM květen 2021

B2

OBSAH Širší vztahy

MĚŘÍTKO 1 : 50 000

PÁRE 1 2 3 4

Jako mapový podklad je použit výřez výkresu I.2. Plochy a koridory nadmístního významu ZÚR Středočeského kraje