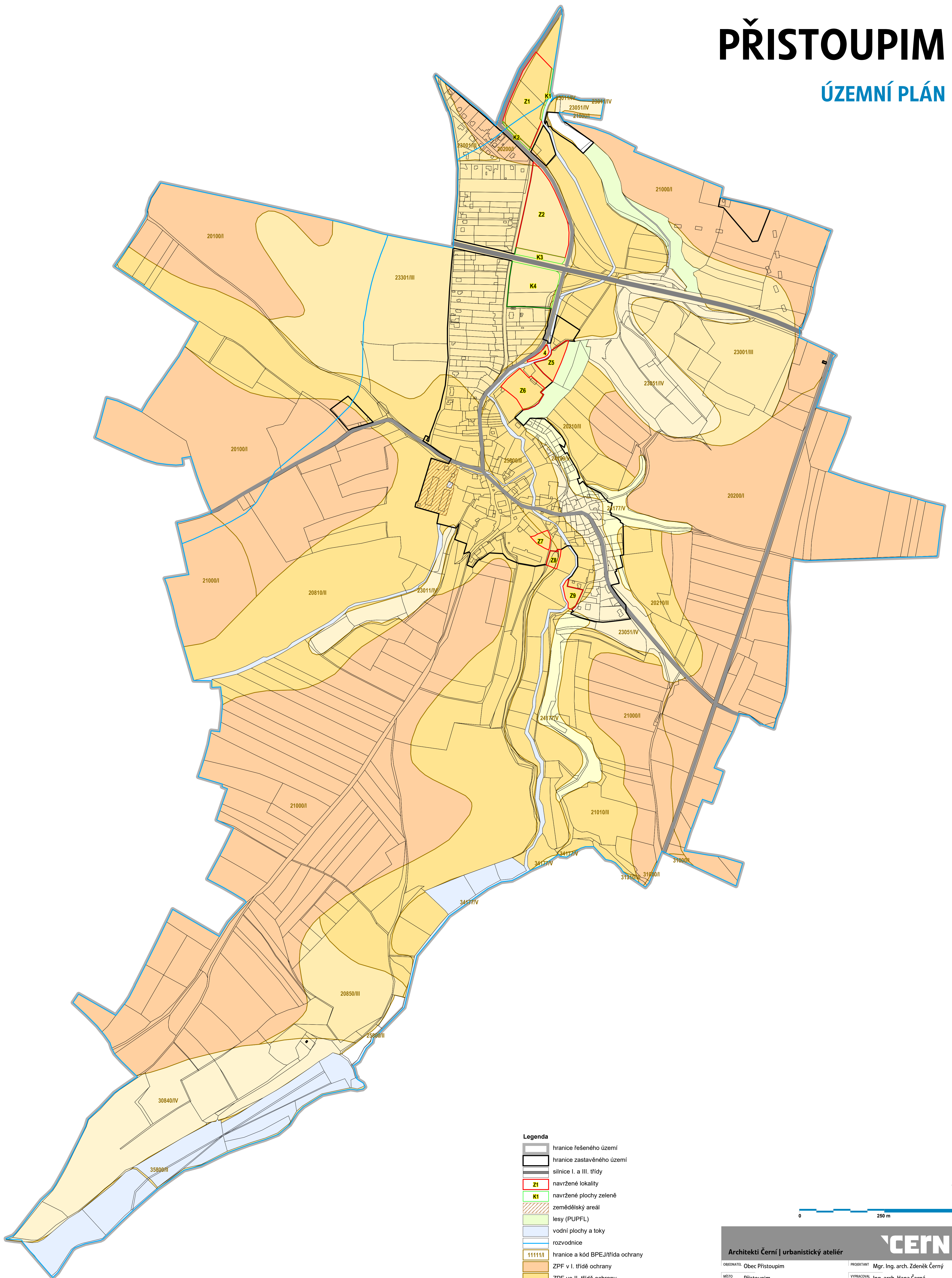


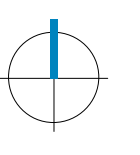

# PŘISTOUPIM

## ÚZEMNÍ PLÁN



### Legenda

- hranice řešeného území
- hranice zastavěného území
- silnice I. a III. třídy
- navržené lokality
- Z1 navržené lokality
- K1 navržené plochy zeleně
- zemědělský areál
- lesy (PUPFL)
- vodní plochy a toky
- rozvodnice
- 11111111 hranice a kód BPEJ/třída ochrany
- ZPF v I. třídě ochrany
- ZPF ve II. třídě ochrany
- ZPF ve III. třídě ochrany
- ZPF ve IV. třídě ochrany
- ZPF v V. třídě ochrany



Architekti Černí | urbanistický ateliér

**ČERNÍ**

ORIGINÁL: Obec Přistoupim

PROJEKTANT: Mgr. Ing. arch. Zdeněk Černý

MÍSTO: Přistoupim

VYRÁBĚVATEL: Ing. arch. Hana Černá

AKCE:

**ÚZEMNÍ PLÁN PŘISTOUPIM**

ČÁST: odůvodnění

VÝKRES: **B3**

OBSAH:

**Předpokládané zábory ZPF**

DATUM: duben 2020

MĚŘÍTKO: 1 : 5 000

STRANA: 1234