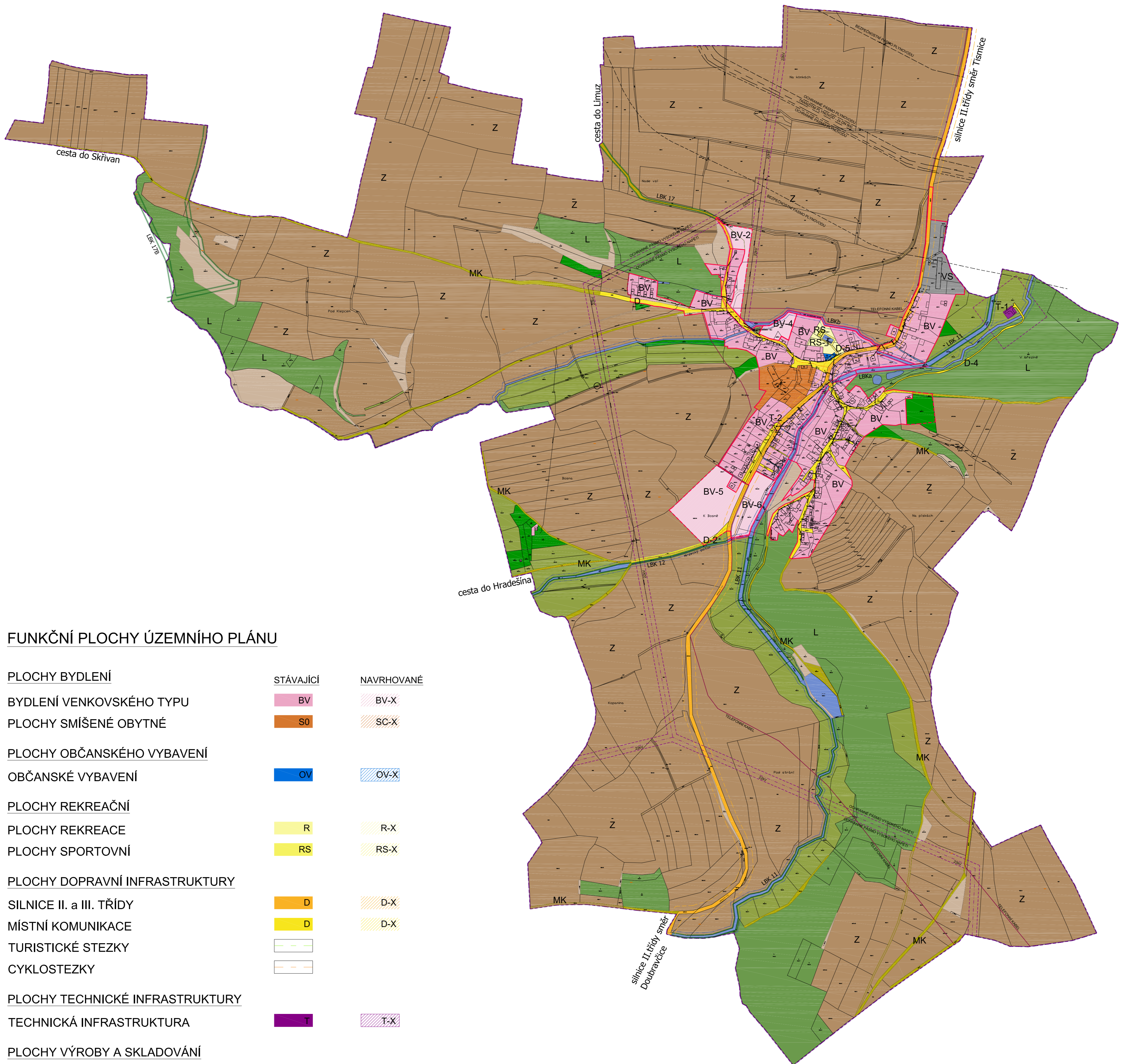


# NÁVRH ÚZEMNÍHO PLÁNU MRZKY

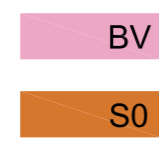


## FUNKČNÍ PLOCHY ÚZEMNÍHO PLÁNU

### PLOCHY BYDLENÍ

BYDLENÍ VENKOVSKÉHO TYPU  
PLOCHY SMÍŠENÉ OBYTNÉ

STÁVAJÍCÍ



NAVRHOVANÉ



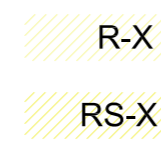
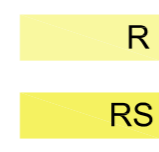
### PLOCHY OBČANSKÉHO VYBAVENÍ

OBČANSKÉ VYBAVENÍ



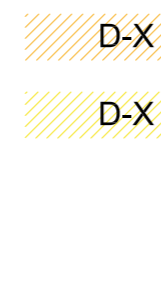
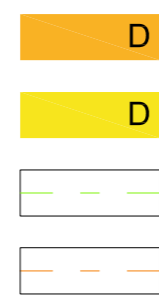
### PLOCHY REKREAČNÍ

PLOCHY REKREACE  
PLOCHY SPORTOVNÍ



### PLOCHY DOPRAVNÍ INFRASTRUKTURY

SILNICE II. a III. TŘÍDY  
MÍSTNÍ KOMUNIKACE  
TURISTICKÉ STEZKY  
CYKLOSTEZKY



### PLOCHY TECHNICKÉ INFRASTRUKTURY

TECHNICKÁ INFRASTRUKTURA



### PLOCHY VÝROBY A SKLADOVÁNÍ

LEHKÁ VÝROBA A SKLADOVÁNÍ



### PLOCHY NEZASTAVĚNÉHO ÚZEMÍ

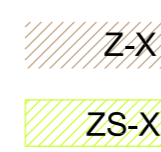
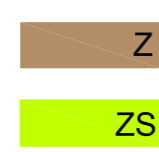
#### PLOCHY LESNÍ

PLOCHY LESNÍ



#### PLOCHY ZEMĚDĚLSKÉ

ORNÁ PŮDA  
SADY



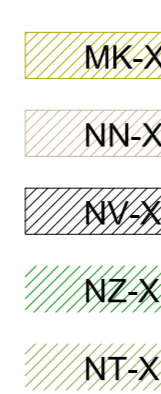
#### PLOCHY VODNÍ A VODOHOSPODÁŘSKÉ

VODOTEČ A VODNÍ PLOCHA



#### PLOCHY SMÍŠENÉ NEZASTAVĚNÉHO ÚZEMÍ

ÚČELOVÉ KOMUNIKACE\_POLNÍ CESTY  
NEPLODNÁ PŮDA  
VEŘEJNÁ ZELENĚ  
ZAHRADY  
TRAVNATÉ PLOCHY



## LEGENDA

- HRANICE SPRÁVNÍHO ÚZEMÍ OBCE
- HRANICE ZASTAVĚNÉHO ÚZEMÍ
- ZASTAVITELNÉ ÚZEMÍ - NÁVRH
- MÍSTNÍ PAMÁTKA
- OCHRANNÉ PÁSMO VN
- OCHRANNÉ PÁSMO SILNICE II. a III. TŘÍDY
- OCHRANNÉ PÁSMO PLYNOVODU
- TRANZITNÍ PLYNOVOD
- VYSOKÉ NAPĚTÍ
- OCHRANNÉ PÁSMO LESA
- OCHRANNÉ PÁSMO VODNÍHO TOKU
- CHRÁNĚNÉ LOŽISKOVÉ ÚZEMÍ
- CELÉ ÚZEMÍ SE NACHÁZÍ V OCHRANNÉM PÁSMU RADIOLOKAČNÍHO PROSTŘEDKU ZAHRNUTÉHO DO JEVU 103 A JEVU 102
- BIOKORIDOR FUNKČNÍ
- BIOKORIDOR

**Poznámka:** Celé správní území obce je situováno v zájmovém území Ministerstva obrany ČR.

ZPRACOVATEL  
Ing.arch.Lucie Odehnalová Lhotová, ČKA 3759  
Korunní 4/588, 120 00 - Praha 2

PROJEKT

## ÚZEMNÍ PLÁN MRZKY

STUPEŇ

ÚZEMNÍ PLÁN

ZADAVATEL

Obec Mrzky

STUPEŇ

UP

Ing.arch.Helena Busta, ČKA 3738  
Pod Kopcem 16, 147 00 - Praha 4

VÝKRES

## Koordinační výkres

DATUM

09/2021

MĚŘÍTKO

1:5000

PORÍZOVATEL

Český Brod

ČÍSLO

05