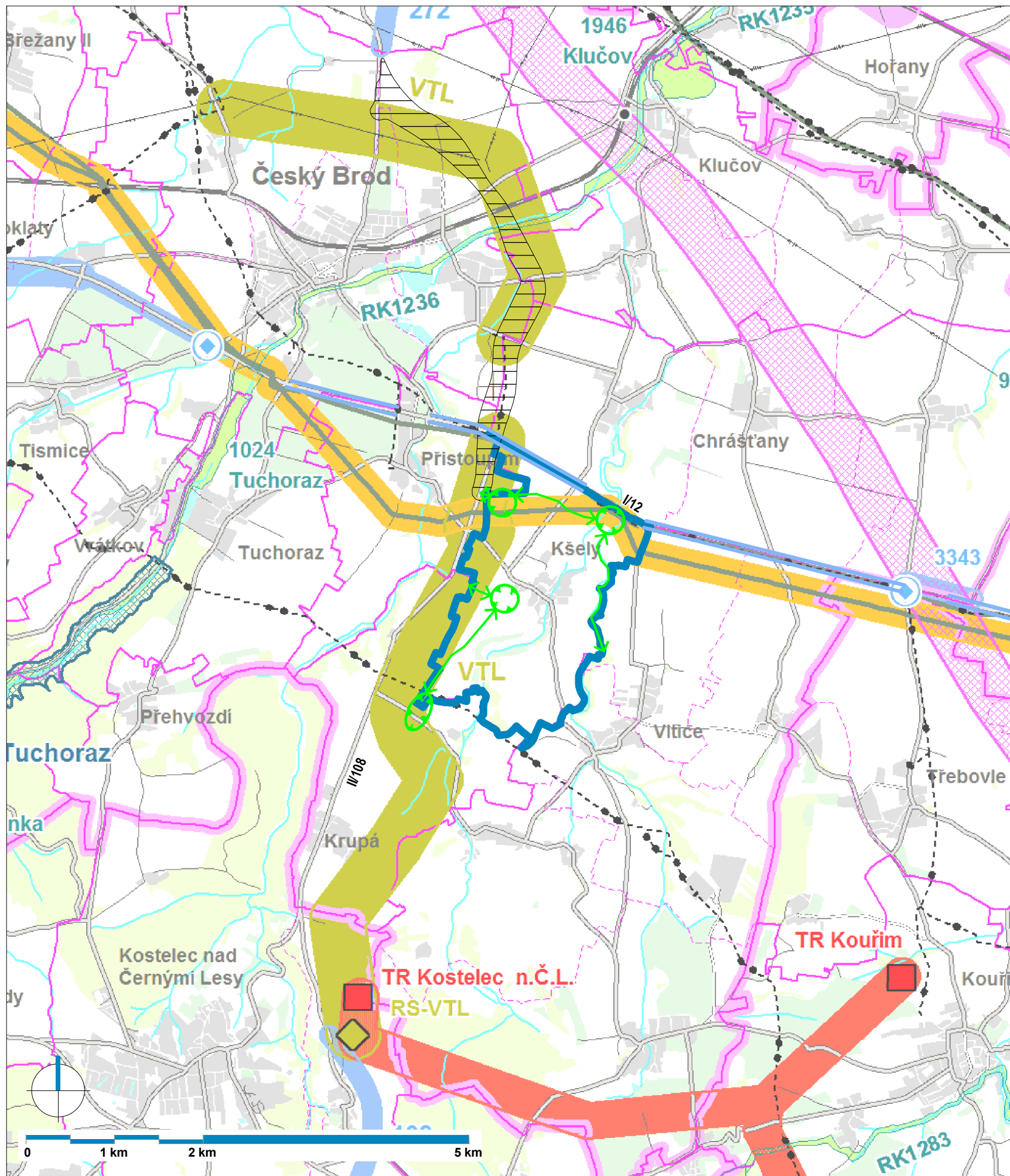




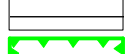
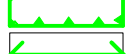



KŠELY

ÚZEMNÍ PLÁN



Legenda

-  hranice řešeného území
-  koridor pro VTL plynovod
-  koridor pro ropovod Družba
-  koridor pro rozšíření silnice I/12
-  koridor pro mimoúrovňovou křižovatku a přeložku silnice II/108 (součást východního obchvatu Českého Brodu)
-  lokální biocentrum
-  lokální biokoridor

Architekti Černí | urbanistický ateliér

ČERNÍ

OBJEDNATEL Obec Kšely

PROJEKTANT Mgr. Ing. arch. Zdeněk Černý

MÍSTO k. ú. Kšely

VYPRACOVAL Ing. arch. Hana Černá

AKCE

ÚZEMNÍ PLÁN KŠELY

ČÁST odůvodnění

VÝKRES

DATUM prosinec 2021

B2

OBSAH Širší vztahy

MĚŘÍTKO 1 : 50 000

PÁRE 1 2 3 4

Jako mapový podklad je použit výřez výkresu I.2. Plochy a koridory nadmístního významu ZÚR Středočeského kraje