





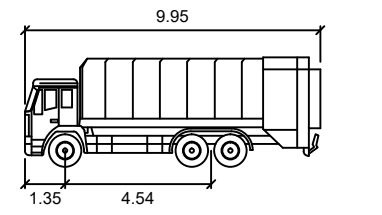
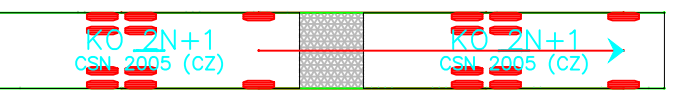


- POČET STÁNÍ**
-  UL. MOZARTOVA – 11 STÁNÍ
 -  UL. JANA KOZINY – 23 STÁNÍ
 -  UL. ŠTOLMÍŘSKÁ – 41 STÁNÍ
 -  UL. MAROLDOVA – 22 STÁNÍ
 -  UL. NA VYHLÍDCE – 22 STÁNÍ
 -  UL. BEDŘICHA SMETANY – 24 STÁNÍ

LEGENDA



KO 2N+1 meters
 Width : 2.50
 Track : 2.50
 Lock to Lock Time : 6.0
 Steering Angle : 42.1



UPOZORNĚNÍ:
 • PŘED ZAHÁJENÍM ZEMNÍCH PRACÍ JE NUTNÉ ZJISTIT PŘESNÝ PRŮBĚH PODZEMNÍCH INŽENÝRSKÝCH SÍTÍ A PROVĚST PŘÍSLUŠNÁ OPATŘENÍ K JEJICH OCHRANĚ (VYTYČENÍ, SONDOVÁNÍ, RUČNÍ VÝKOPY, VYVĚŠENÍ APOD.)

Zodp. projektant: Ing. Michal FOTT	k.ú. Český Brod (622737)	Vypracoval: Ing. Michal FOTT			
MÚ (OÚ): Český Brod	Kraj: Středočeský	Datum:	03/2022		
Investor: Město Český Brod, náměstí Husovo 70, 282 01 Český Brod		Stupeň:	STUDIE		
Zakázka: DOPRAVNÍ STUDIE ZKLIDNĚNÍ ULIC ŠTOLMÍŘSKÁ, NA VYHLÍDCE, JANA KOZINY, MAROLDOVA, BEDŘICHA SMETANY A MOZARTOVA, K.Ú. ČESKÝ BROD		Číslo zakázky:	---		
		Měřítko:	1:500		
		Počet formátů A4:	4	Č. kopie:	
Obsah: SITUACE I. DLE VARIANTY "B" - OBALOVÉ KŘIVKY		Číslo přílohy:	3		Revize:

