

## **Zápis ze schůze Komise životního prostředí, konané dne 21.4.2009 v zasedací místnosti Městského úřadu Český Brod**

**Členové :** Mgr. Michal Fokt  
Ing. Václav Čokrt  
Martina Beková - omluvena  
Ing. Vladimír Klindera  
Ing. Petr Miškovský

**Host:** Ing. Miroslav Kruliš – ředitel Technických služeb Český Brod

**Zapisovatelka :** Ivana Stárková

Zasedání bylo zahájeno 21.4.2009 v 17:15 hod. Mgr. Michalem Foktem

### **Program :**

#### **I. Odpad na polní cestě Štolmíř**

Komise znovu otevřela otázku odpadu hromadícího se na polní cestě odbočující ze silnice Český Brod – Štolmíř před železničním podjezdem ve směru od Českého Brodu. Vzhledem k tomu, že cesta a přilehlé pozemky (zeleň mezi železniční drahou a okolními poli – p.č. 542, 551, 558, 568 v k.ú. Štolmíř) jsou dle katastru nemovitostí v majetku Města Český Brod, doporučuje komise odboru správy majetku města, omezení vstupu na tuto cestu umístěním závory s umožněním přístupu uživatelům sousedních polí (klíče).

*Odůvodnění:* Řada okolních obcí (Rostoklaty, Tuklaty apod.) mají většinu svých cest ve svých katastrálních územích podobně zabezpečeny. Zároveň navrhuje odboru správy majetku města zvážit podobná opatření i na dalších rizikových místních komunikacích.

Hlasování: 4 pro, 0 proti, 0 se zdrželo

#### **II. Ovocná alej v Klučovské ulici**

Komise doporučuje Radě města Český Brod, pověřit odbor životního prostředí a zemědělství projednáním možnosti vyčištění ovocné aleje v ulici Klučovská v úseku od křižovatky s ulicí Zborovskou po vjezd na nákladový okružek Českých drah s vlastníkem pozemku, na kterém tato alej stojí (p.č. 709/4 v k.ú. Český Brod). Dle katastru nemovitostí jsou tímto vlastníkem České Dráhy a.s.

*Odůvodnění:* V aleji se hromadí stavební a jiný odpad a její současná zarostlost náletovými dřevinami ztěžuje jeho odstranění.

Komise zároveň vyjadřuje podporu záměru Technických služeb města Český Brod, podílet se na řešení této situace.

Hlasování: 4 pro, 0 proti, 0 se zdrželo

#### **III. Dotazy Ing. Miškovského vůči Technickým službám Města Český Brod**

- a) Dotaz ohledně informovanosti Technických služeb o rizikových lokalitách z hlediska výskytu černých skládek ve Štolmíři a ostatních přidružených obcích. Dle vyjádření ředitele technických služeb, je zde snaha vytvořit jakousi informační síť, tvořenou obyvateli těchto obcí.

- b) Řešení výskytu odpadu a otázka údržby zeleně v okolí místní komunikace spojující Štolmíř a silnici Český Brod – Kounice. Dle vyjádření p. ředitele je tato komunikace ve správě Města Český Brod a v návaznosti na dostupné finanční prostředky, v rozpočtu technických služeb, by tato situace měla být řešena.

#### IV. Park Škvárovna – pokračování

Komise se seznámila se dvěma variantami revitalizační studie, vypracované architektky manžely Kejhovými, na základě výstupu z únorového veřejného setkání k této otázce, a vyslovuje podporu variantě víceúčelové. Vznáší k ní však následující pozměňovací návrhy:

1. Komise nepokládá za smysluplné navrhované otočení hřiště pro větší děti o 90° oproti současnému stavu. Pokud by už mělo být vyhověno výrazně menšinovému názoru některých občanů Škvárovány, kteří se obávají zvýšené míry hluku, požaduje komise alespoň odstranění antuky z té části hřiště, s jejíž obnovou není v návrhu počítáno.
2. Komise znovu doporučuje zvážit obnovu klidového koutu na diagonální cestě, spojující ulice Za Svitavkou a Slovenská. V minulosti byl tento kout využíván seniory, kteří by tak nyní získali prostor neztížený případným hlukem z hřiště.
3. Komise nepokládá za šťastné umístění prolézačky pro větší děti na plánovaném fotbalovém plácku. Existuje zde riziko úrazu v zápalu hry.

Závěrem komise vyslovuje dotaz, na odbor životního prostředí a zemědělství, jako zadavatele studie, zda je v této studii počítáno se zpevněním stávajících hliněných pěšin.

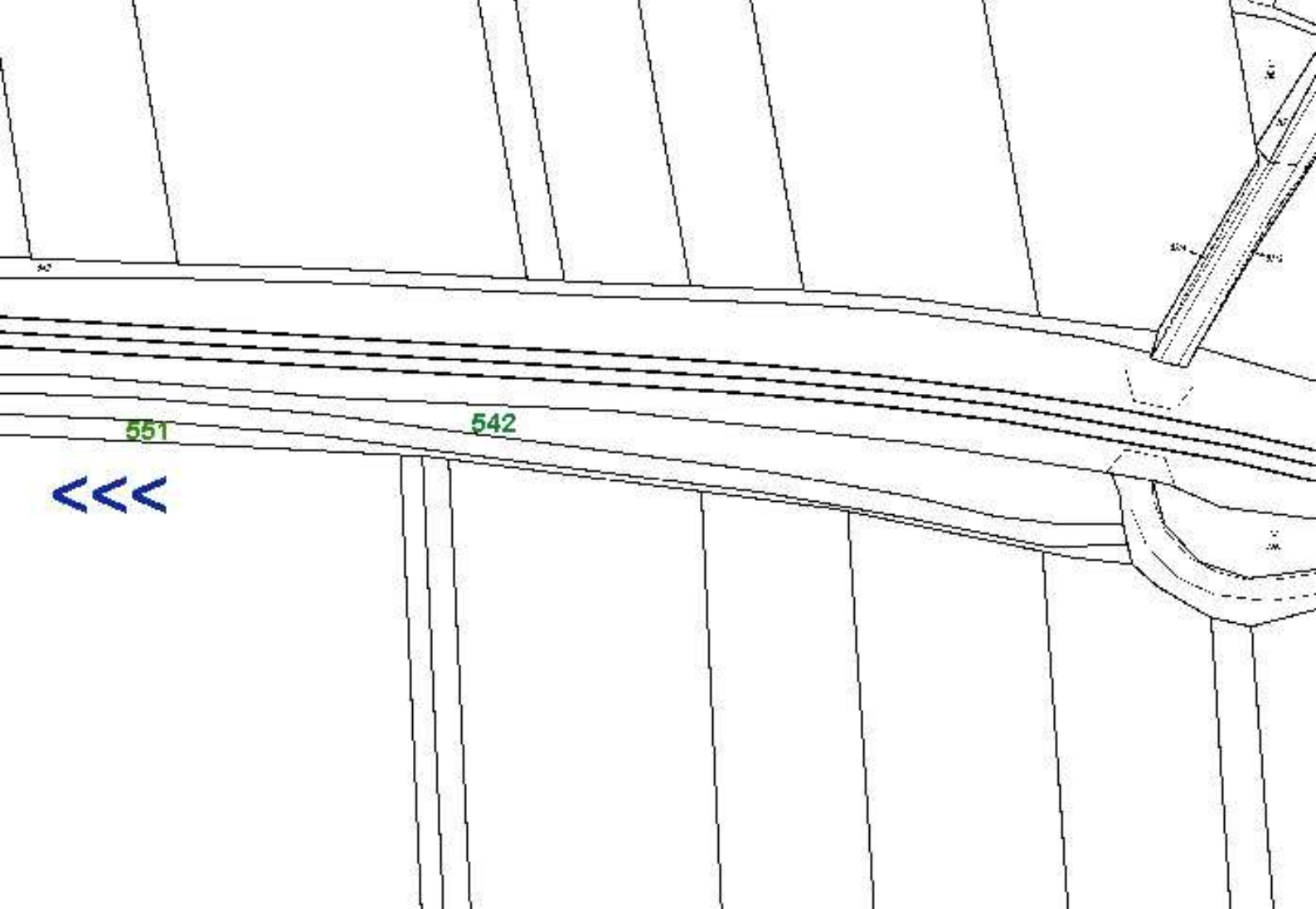
Hlasování: 3 pro, 1 proti, 0 se zdrželo

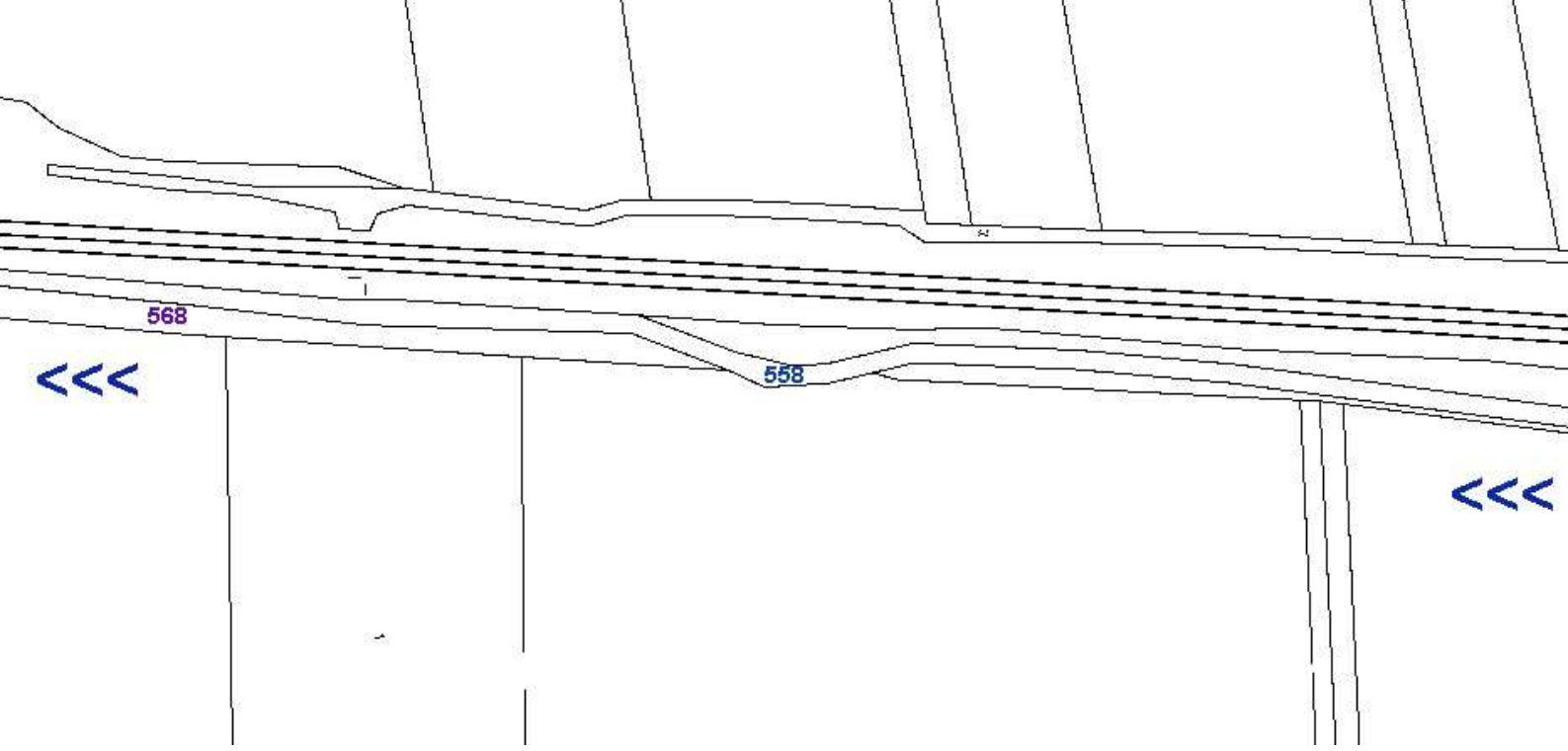
Skončeno, přečteno, podepsáno.

Zasedání bylo ukončeno Mgr. Foktem v 18.50 hod.

Podpis:







osamělý domek



podchod pod  
dráhou

mostek  
přes potok  
a konec  
štolnífské  
ho katastru

568



279

280



<< Směr Zborovská

709 / 4

265

265

2013

2014

Českoslove



$$\frac{714}{1} \quad \frac{Q}{3}$$

$$\frac{714}{1}$$

$$\frac{Q}{3}$$

Klučovská

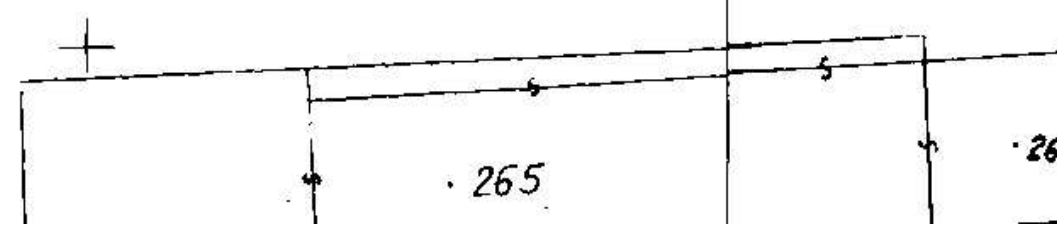
1088/2

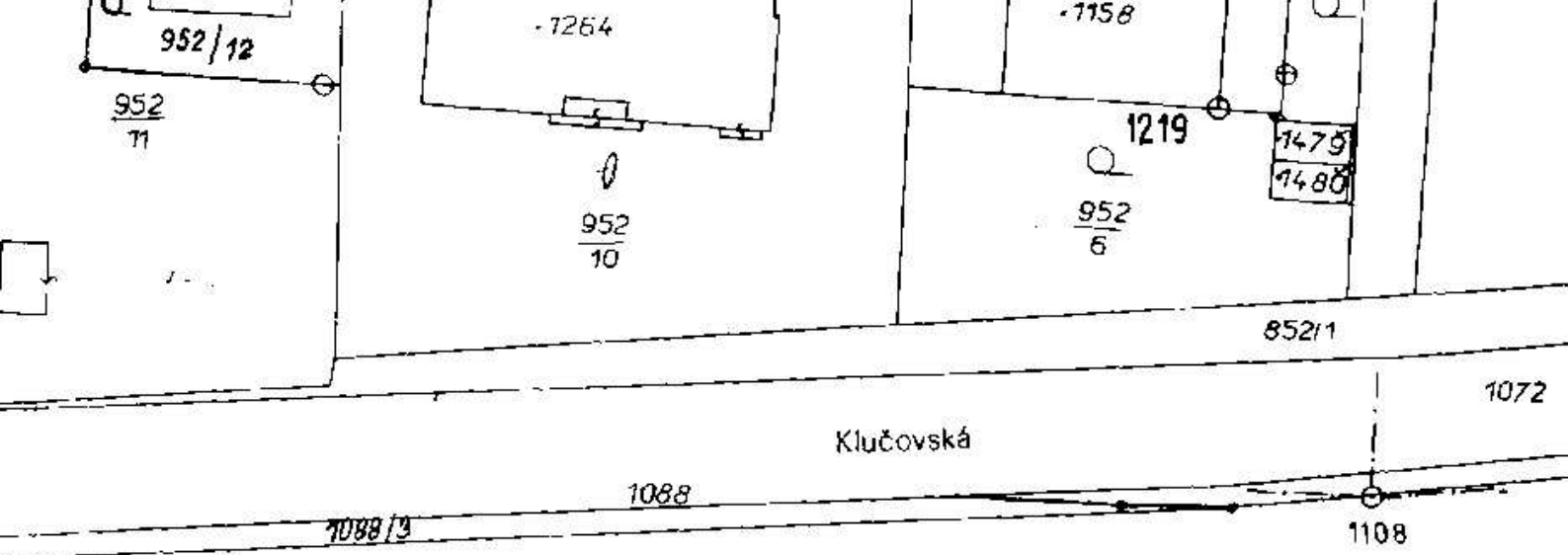
1087

1220

1088/2

<< Směr Zborovská









Zborovská

.654

2062

952/3

952/8

952/2

.1024

1088/5

1088/4

<< Směr Zborovská