

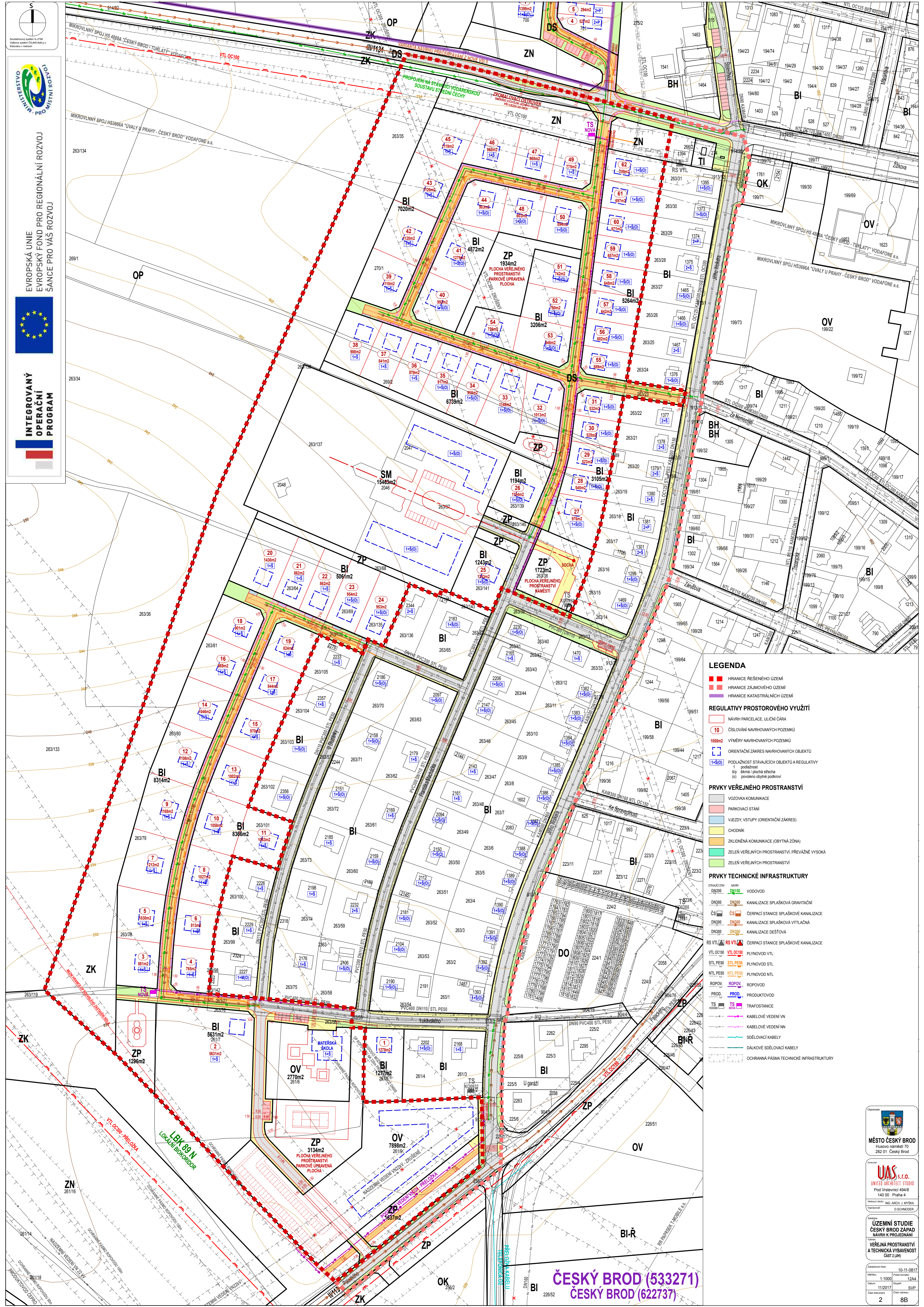


EVROPSKÁ UNIE
EVROPSKÝ FOND PRO REGIONÁLNÍ ROZVOJ
ŠANCE PRO VÁS ROZVOJ

INTEGROVANÝ
OPERACNÍ
PROGRAM



LEGENDA

- HRANICE ŘEŠENÉHO ÚZEMÍ
- HRANICE ZÁJMOVÉHO ÚZEMÍ
- HRANICE KATASTRÁLNÍCH ÚZEMÍ

REGULATIVNÍ PROSTOROVÉHO VYUŽITÍ

- NÁVRH PARCELACE, ULIČNÍ ČARA
- 10 ČÍSLOVÁNÍ NAVRHOVANÝCH POZEMKŮ
- 1088m2 VÝMĚRY NAVRHOVANÝCH POZEMKŮ
- ORIENTAČNÍ ZÁKRES NAVRHOVANÝCH OBJEKTŮ
- 1+8(O) PODLAŽNOST STÁVAJÍCÍCH OBJEKTŮ A REGULATIVNÍ
 - 1 podlažnost
 - šip s křídlem / plocha střecha
 - (O) povoleno obytné podkrovní

PRVKY VEŘEJNÉHO PROSTRANSTVÍ

- VOZOVKA KOMUNIKACE
- PARKOVACÍ STÁNÍ
- VJEZDY, VSTUPY (ORIENTAČNÍ ZÁKRES)
- CHODNÍK
- ZKLIDNĚNÁ KOMUNIKACE (OBYTNÁ ZÓNA)
- ZELENĚ VEŘEJNÝCH PROSTRANSTVÍ, PŘEVÁŽNĚ VYSOKÁ
- ZELENĚ VEŘEJNÝCH PROSTRANSTVÍ

PRVKY TECHNICKÉ INFRASTRUKTURY

- STAVĚNÉ STAVBY
 - DN150 VODOVOD
 - DN300 DN150 KANALIZACE SPLAŠKOVÁ GRAVITAČNÍ
 - ČS ČS ČERPACÍ STANICE SPLAŠKOVÉ KANALIZACE
 - DN300 DN300 KANALIZACE SPLAŠKOVÁ VÝTLAČNÁ
 - DN300 DN300 KANALIZACE DEŠŤOVÁ
 - RS VTL RS VTL ČERPACÍ STANICE SPLAŠKOVÉ KANALIZACE
 - VTL OC150 PLYNOVOD VTL
 - STL PE50 STL PE50 PLYNOVOD STL
 - NTL PE50 NTL PE50 PLYNOVOD NTL
 - ROPOV ROPOV ROPOVOD
 - PROD PROD PRODUKTOVOD
 - TS TS TRAFOSTANICE
 - KO KABELNÍ VEDENÍ VN
 - KABELOVÉ VEDENÍ VN
 - KABELOVÉ VEDENÍ NN
 - SĚLOVACÍ KABELY
 - DÁLKOVÉ SĚLOVACÍ KABELY
 - OCHRANNÁ PÁSMA TECHNICKÉ INFRASTRUKTURY

MĚSTO ČESKÝ BROD
Husovo náměstí 70
282 01 Český Brod

UAS s.r.o.
UNITED ARCHITECTS STUDIO
Pod Vítězství 494/8
140 00 Praha 4
Webstránka: www.uas.cz
Ing. ARCH. J. MYŠKA
Výkonatel: D. SCHNEIDER

ÚZEMNÍ STUDIE
ČESKÝ BROD ZAPAD
NÁVRH K PROJEDNÁNÍ
VÝKRES
VEŘEJNÁ PROSTRANSTVÍ
A TECHNICKÁ VYBAVENOST
ČÁST 2 (M)

Zakázka číslo: 10-11-0817
Měřítko: 1:1000
Datum: 11/2017
Číslo dokumentu: 2

Podpis: 12A4
Stav: SVP
Číslo výtisku: 8B

ČESKÝ BROD (533271)
ČESKÝ BROD (622737)