



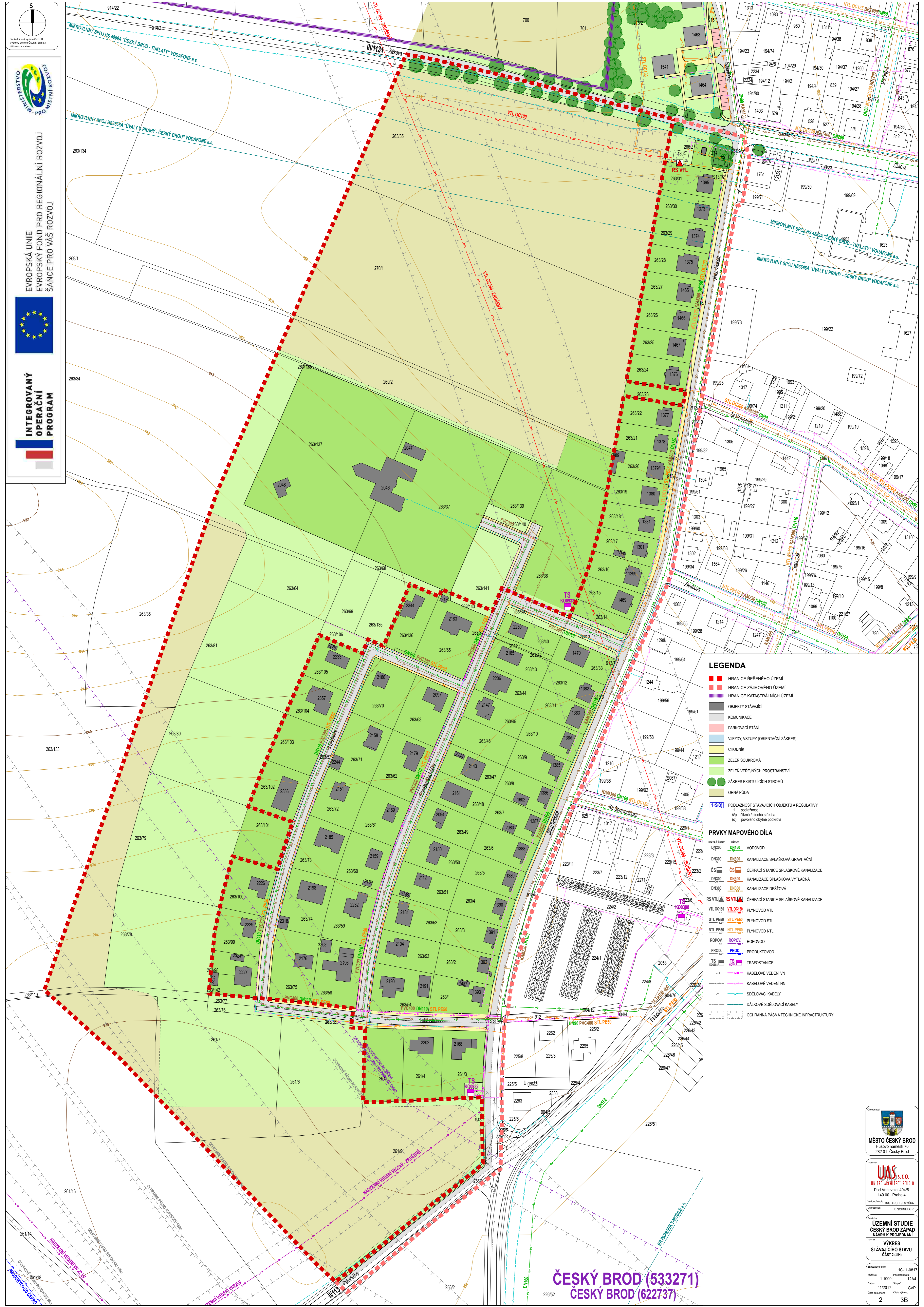
EVROPSKÁ UNIE
EVROPSKÝ FOND PRO REGIONÁLNÍ ROZVOJ
ŠANCE PRO VÁŠ ROZVOJ



MINISTERSTVO
PRO MÍSTNÍ ROZVOJ



INTEGROVANÝ
OPERACNÍ
PROGRAM



LEGENDA

- HRANICE ŘEŠENÉHO ÚZEMÍ
- HRANICE ZÁJMOVÉHO ÚZEMÍ
- HRANICE KATASTRÁLNÍCH ÚZEMÍ
- OBJEKTY STÁVAJÍCÍ
- KOMUNIKACE
- PARKOVACÍ STÁNÍ
- VJEZDY, VSTUPY (ORIENTAČNÍ ZÁKRES)
- CHODNÍK
- ZELENĚ SOUKROMÁ
- ZELENĚ VEŘEJNÝCH PROSTRANSTVÍ
- ZÁKRES EXISTUJÍCÍCH STROMŮ
- ORNÁ PŮDA

1:500 PODLAŽNOST STÁVAJÍCÍCH OBJEKTŮ A REGULATIVY
1 podlažnost
šip skáma / plocha střecha
(o) povolená dýňné podkrovní

PRVKY MAPOVÉHO DÍLA

STÁVAJÍCÍ ÚZEMÍ

- DN100 DN150 VODOVOD
- DN300 DN400 KANALIZACE SPLAŠKOVÁ GRAVITAČNÍ
- ČS ČS ČS ČERPAČÍ STANICE SPLAŠKOVÉ KANALIZACE
- DN300 DN300 KANALIZACE SPLAŠKOVÁ VÝTLAČNÁ
- DN300 DN300 KANALIZACE DEŠŤOVÁ
- RS VTL RS VTL ČERPAČÍ STANICE SPLAŠKOVÉ KANALIZACE
- VTL OC150 VTL OC150 PLYNOVOD VTL
- STL PE50 STL PE50 PLYNOVOD STL
- NTL PE50 NTL PE50 PLYNOVOD NTL
- ROPOV ROPOV ROPOVOD
- PROD PROD PRODUKTOVOD
- TS TS TRAFOSTANICE
- KABELOVÉ VEDENÍ VN
- KABELOVÉ VEDENÍ NN
- SĚLOVACÍ KABELY
- DÁLKOVÉ SĚLOVACÍ KABELY
- OCHRANĚNÁ PÁSMA TECHNICKÉ INFRASTRUKTURY

ČESKÝ BROD (533271)
ČESKÝ BROD (622737)

MĚSTO ČESKÝ BROD
Husovo náměstí 70
282 01 Český Brod

UAS s.r.o.
UNITED ARCHITECT STUDIO
Pod Vřetevnicí 494/8
140 00 Praha 4
Webstránka: www.uas.cz
Ing. ARCH. J. MÝŠKA
Výkonatel: D. SCHNEIDER

ÚZEMNÍ STUDIE
ČESKÝ BROD ZAPAD
NÁVRH K PROJEDNÁNÍ

VÝKRES
STÁVAJÍCÍHO STAVU
ČÁST 2 (A4)

Zadávací číslo: 10-11-0817
Měřítko: 1:1000
Datum: 11/2017
Číslo dokumentu: 2

Podpis: 12A4
Stav: SVP
Číslo: 3B