















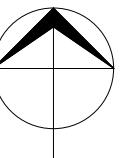


## LEGENDA

-  HRANICE KN  
(dle stavu ke dni 24. 4. 2017)
-  HRANICE EŠENÉHO ÚZEMÍ
-  VRSTEVNICE PO 2 m
-  VRSTEVNICE PO 10 m
-  STÁVAJÍCÍ OBJEKTY
-  HRANICE KATASTRÁLNÍCH ÚZEMÍ
-  HRANICE ZASTAVĚNÉHO ÚZEMÍ
-  VÝZNAMNÉ BUDOVY A INSTITUCE  
- VEŘEJNÉ INSTITUCE
-  VÝZNAMNÉ BUDOVY A INSTITUCE  
- VZDĚLÁVÁNÍ
-  VÝZNAMNÉ BUDOVY A INSTITUCE  
- ZDRAVOTNICTVÍ
-  VÝZNAMNÉ BUDOVY A INSTITUCE  
- CÍRKEVNÍ STAVBY
-  VÝZNAMNÉ BUDOVY A INSTITUCE  
- ŽELEZNICE
-  PODCHOD/PODJEZD POD ŽELEZNICÍ
-  BUS ZASTÁVKY HROMADNÉ DOPRAVY
-  CYKLISTICKÉ STEZKY - NÁVRH
-  CYKLISTICKÉ STEZKY - STAV



Architekt



**GeddesKa ka, s.r.o.**

Pod Hybšmankou 2339/19,  
150 00 Praha 5, Czech Republic  
T: +420 257 210 364

info@geddeskanka.cz  
www.geddeskanka.cz

Zpracovatel části

Investor

Msto eský Brod  
Husovo nám. stí 70  
282 01 eský Brod

Akce

Územní studie Kounická - eský Brod

Datum 01/2018

Stupeň ÚS  
Formát A3  
Mřítko 1:5000

Kontroloval Ing. arch. Tomáš Ka ka  
Kreslil Ing. arch. Daniela Štegerová

Profese

Architektonicko - urbanistické řešení

Výkres

Situace širších vztahů

Islo výkresu

Paré

101

© GeddesKa ka, s.r.o.