




# VÝKAZ DOSAVADNÍHO A NOVÉHO STAVU ÚDAJŮ KATASTRU NEMOVITOSTÍ

Dosavadní stav				Nový stav										
Označení pozemku parc. číslem	Výměra parcely		Druh pozemku	Označení pozemku parc. číslem	Výměra parcely		Druh pozemku	Typ stavby	Způs. určení	Porovnání se stavem evidence právních vztahů				
	ha	m <sup>2</sup>	Způsob využití		ha	m <sup>2</sup>	Způsob využití	Způsob využití	úřadní	výměr	Díl přechází z pozemku označeného v	Číslo listu vlastnictví	Výměra dílu	Označení dílu
										katastru nemovitostí	dřívější poz. evidenci	ha	m <sup>2</sup>	
st.319	26		zast. pl.	st.319	40		zast. pl.	č. e. 5003 jiná st.	0	st.319 339/4		10001 10001	26 14 40	a
339/4	2 66 81		lesní poz.	339/4	2 66 67		lesní poz.		0	339/4		10001	2 66 67	
343/1	95 48 37		lesní poz.	343/1 631	95 48 23 14		lesní poz. zast. pl.	č. e. 5003 jiná st.	0 0	343/1 343/1		566 566	95 48 23 14	
	98 15 44				98 15 44									

Dělit nebo scelovat pozemky lze jen na základě územního rozhodnutí, pokud podmínky pro ně nejsou stanoveny jiným rozhodnutím nebo opatřením.

<b>GEOMETRICKÝ PLÁN</b> pro vyznačení změny obvodu budovy		Náležitosti a přesnosti odpovídá právním předpisům.	Katastrální úřad, katastrální pracoviště souhlasí s očíslováním parcel.
Vyhotovil: Ing. Milan Hlaváček, K Tratvudům 1090, Kostelec nad Č.l. tel.606 328 723			
Číslo plánu: 580-85/2013			
Okres: Praha-východ			
Obec: Kozojedy			
Kat. území: Kozojedy u Kostelce n.Č.l.	Geomtrický plán ověřil úředně oprávněný zeměměřický inženýr:	Souhlas katastrálního úřadu, kat. pracoviště potvrď:	
Mapový list: Český Brod 6-7/3	<b>Ing. Milan Hlaváček</b>	<b>Ing. Sklenářová Jana</b>	
Kód způsobu určení výměr je určen podle § 77 odst. 2 vyhlášky č. 26/2007 Sb. v platném znění.	One 4.6.2013 Číslo 87/2013	One 10-06-2013 Číslo 664/2013	
Dosavadním vlastníkům pozemků byla poskytnuta možnost seznámit se v terénu s průběhem navrhovaných nových hranic, které byly označeny předepsaným způsobem:  zdi budovy	Úředně oprávněný zeměměřický inženýr odpovídá za odbornou úroveň geometrického plánu, za dosažení předepsané přesnosti a za správnost a úplnost náležitostí podle právních předpisů.	Jeden prvopis geometrického plánu a předepsané přílohy jsou uloženy u katastrálního úřadu, katastrálního pracoviště.	

Číslo domu	Seznam souřadnic (S-JT SK)	Souřadnice pro zápis do KN	X	Y	Kód kvality	Poznáčka
188405110002	717247.42	1055317.84			7	
188405400013	717267.60	1055301.12			7	
188405800001	717241.13	1055319.56			7	
188405800002	717249.18	1055320.43			7	
188405800003	717242.17	1055321.33			7	
188405800004	717243.73	1055323.61			7	
188405800005	717242.07	1055324.92			7	
188405800006	717243.05	1055326.31			7	
188405800008	717235.85	1055333.22			7	
188405800012	717246.14	1055316.14			7	
188405800014	717250.74	1055322.73			7	
188405800015	717246.11	1055325.89			7	
188405800016	717245.21	1055325.04			7	

