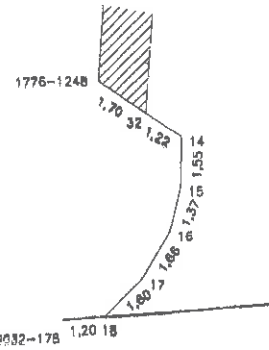


SEZNAM SOUŘADNIC (S-JTSK)

č.č.	souřadnice pro zápis do KN			souřadnice určené měřením			pozn.
	Y	X	k.k.	Y	X		
1208-05	711244.41	1048484.20	3				zad
1776-1248	711370.73	1048491.27	3				zad
9032-178	711371.84	1048498.35	3				obrubník
9032-186	711325.59	1048494.84	3				obrubník
9033-2	711217.80	1048480.61	3				zad
1	711231.77	1048482.49	3				zad
2	711233.06	1048470.93	3				zad
3	711238.30	1048471.51	3				zad
4	711286.17	1048473.85	3				zad
5	711292.97	1048478.35	3				zad
6	711317.96	1048476.18	3				zad
7	711342.96	1048476.40	3				zad
8	711343.01	1048481.50	3				plot
9	711349.07	1048481.26	3				plot
10	711349.09	1048478.27	3				zad
11	711363.37	1048478.95	3				zad
12	711363.36	1048478.35	3				plot
13	711369.88	1048478.21	3				plot
14	711368.27	1048482.88	3				obrubník
15	711368.30	1048494.37	3				obrubník
16	711368.63	1048488.71	3				obrubník
17	711369.47	1048487.13	3				obrubník
18	711370.61	1048498.26	3				obrubník
19	711368.18	1048478.24	3				barva
20	711363.39	1048497.73	3				barva
21	711360.34	1048497.51	3				barva
22	711362.15	1048487.33	3				barva
23	711359.32	1048488.02	3				barva
24	711356.57	1048482.02	3				barva
25	711355.52	1048488.01	3				barva
26	711318.24	1048482.74	3				barva
27	711318.13	1048488.74	3				barva
28	711273.83	1048479.81	3				barva
29	711273.82	1048482.81	3				barva
30	711232.42	1048478.68	3				barva
31	711232.08	1048479.66	3				barva
32	711369.34	1048492.19	3				barva



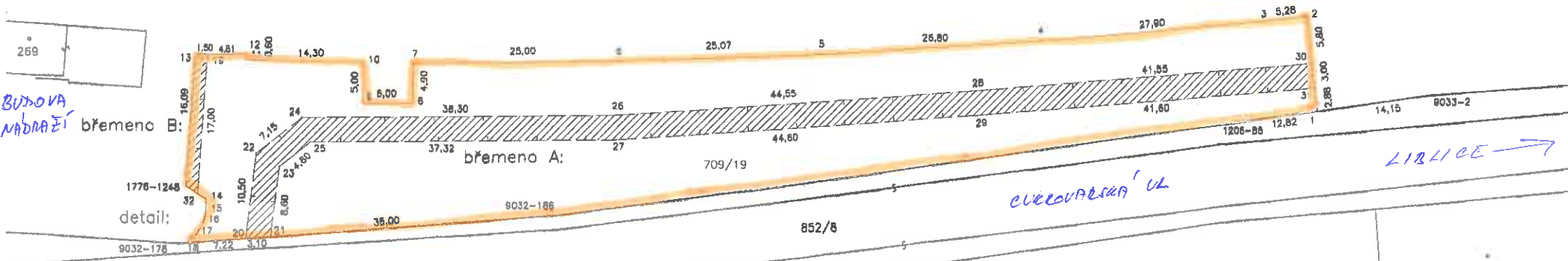
708/4

KOLEJE

detail:




BUXOVÁ
MADRAŽI



LIBLIČE →

708/1



VÝKAZ DOSAVADNIHO A NOVÉHO STAVU ÚDAJŮ KATASTRU NEMOVITOSTÍ

Dosavadní stav				Nový stav			
Označení pozemku parcelním číslem	Výměra parcely		Druh pozemku	Způsob využití	Způsob určení výměr	Porovnání se stavem evidence právních vztahů	
	ha	m ²				číslo listu vlastnictví	výměra dílu
709/4	6	73 71	ostat. pl. dráha	ostat. pl. dráha	0	3297	6 51 37
	6	73 71	ostat. pl. dráha	ostat. pl. dráha	2	3297	22 34

VÝKAZ DOSAVADNIHO A NOVÉHO STAVU ÚDAJŮ KATASTRU NEMOVITOSTÍ

Dosavadní stav				Nový stav			
Označení pozemku parcelním číslem	Výměra parcely		Druh pozemku	Způsob využití	Způsob určení výměr	Porovnání se stavem evidence právních vztahů	
	ha	m ²				číslo listu vlastnictví	výměra dílu
709/4						3297	

Břemeno A:
Oprávněný : dle smluv.

Druh věcného břemene: dle smluv.

Břemeno B:
Oprávněný : dle smluv.

Druh věcného břemene: dle smluv.



14-06-2014

Ověřuje se, že tato kopie souhlasí s geometrickým plánem

GEOMETRICKÝ PLÁN

pro rozdělení pozemku
vyznačení věcného břemene

Vyhovitel:
Dagmar Neškudlová-geodetické práce
Horáčkova 1214/23, Praha
Číslo plánu: 1849-67/2014
Okres: Kolín
Obec: Český Brod
Kat. území: Český Brod
Mapový list: Český Brod 4-4/12

Dosavadním vlastním pozemků bylo poskytnuta možnost seznámit se v terénu s problémem navrhovaných nových hranic, které byly označeny předepsaným způsobem:
ploty, zdmi, obrubníkem.

Geometrický plán ověřil úředně oprávněný zeměměřičský inženýr

Jméno, příjmení: **Ing. Robert Štolba**

Číslo poločky seznamu úředně oprávněných zeměměřičských inženýrů: 2407/2008

Dne: 25. 3. 2014 číslo: 67/2014

Možnostmi a přesností odpovídá právním předpisům.

Stejnopis ověřil úředně oprávněný zeměměřičský inženýr:

Jméno, příjmení:

Číslo poločky seznamu úředně oprávněných zeměměřičských inženýrů:

Dne: číslo:

Tento stejnopis odpovídá geometrickému plánu v elektronické podobě uloženému v dokumentaci katastrálního úřadu.

Handwritten notes and signatures:
- 1-06-2014
Heinrichová Pavlína
2498/2014
[Signature]